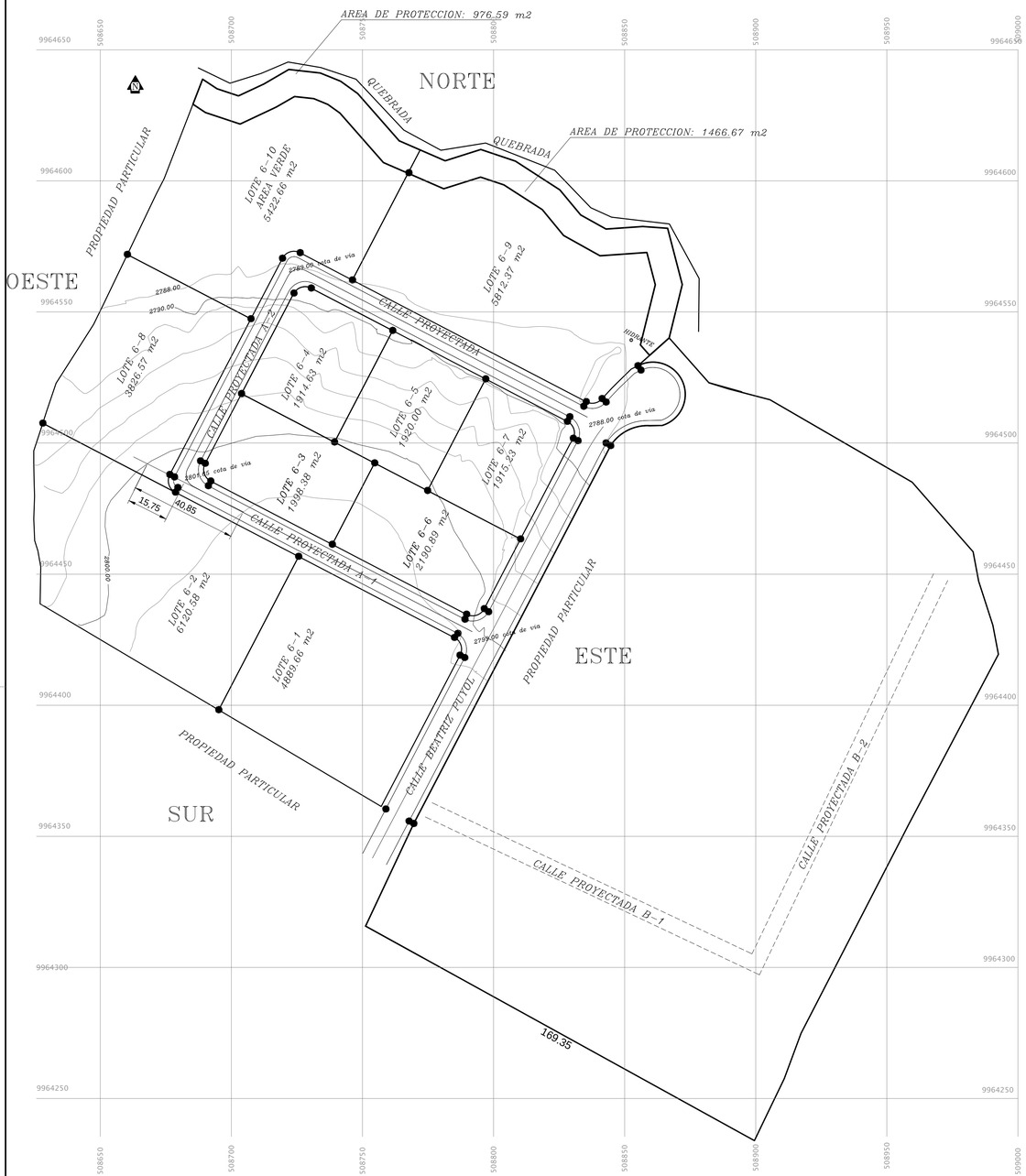

IMPLANTACION

ESC: 1:500

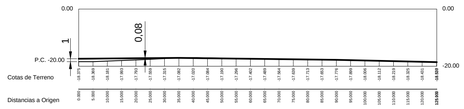

CORTE CALLE PROYECTADA A-3

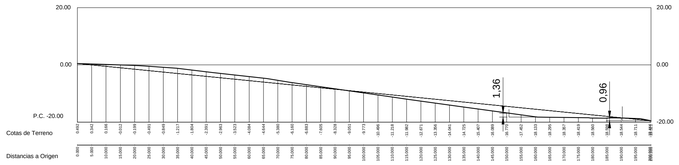

CORTE CALLE BEATRIZ PUYOL

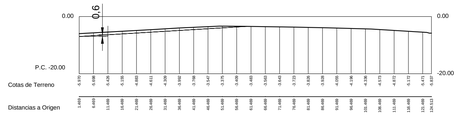

CORTE CALLE PROYECTADA A-1

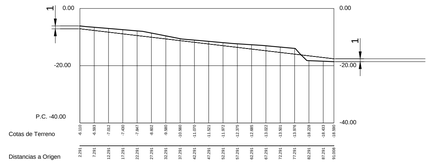

CORTE CALLE PROYECTADA A-2

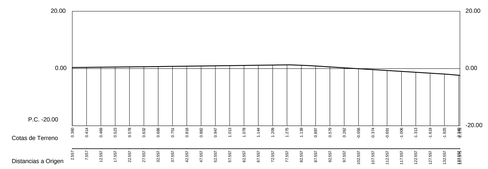

CORTE CALLE PROYECTADA B-1

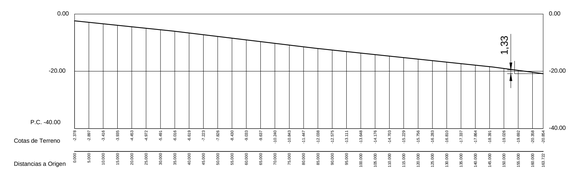

CORTE CALLE PROYECTADA B-2

UBICACION GEOGRAFICA

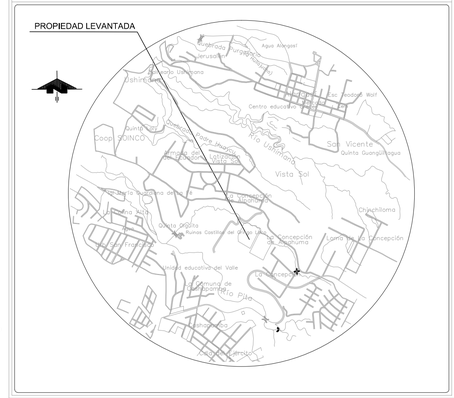

TERRENO

VIA

CONTIENE:

LEVANTAMIENTO PLANIMETRICO
SR. DR. WLADIMIR CEPEDA

UBICACION: SECTOR: LA CONCEPCION
PARROQUIA: ALANGASI

PROPIETARIO: SR. DR. WLADIMIR CEPEDA

CLAVE CATASTRAL: 2281701004 - 2271701006

SISTEMA DE COORDENADAS: TM QUITO DATUM WGS 84

RESPONSABLE:
ING. MERY SALGADO
CC. 171357233-5 R.P. 1004-08-816614

ESCALA:	FECHA:	LAMINA:
1: 1000	ABRIL/2015	1 / 1

NOTAS:
El levantamiento se realizó con estación total marca LEICA TCR 400, con presición de +/- 5 cm y georeferenciado con GPS DIFERENCIAL marca LEICA con presición de +/- 20cm

OBSERVACIONES:
La definición de linderos para el levantamiento se realizó bajo las indicaciones directas del propietario

SELLOS MUNICIPALES: